



BURBKIRCHEN

08679

HOLZEN

Gewerbegebiet
Hecketstall III

**Erschließungsgebiet 1
(Kumulationsgebiet)
Schwarzer Fleck gemäß
Breitbandrichtlinie - BbR**

Ist-Versorgung Erschließungsgebiet/e	nicht verfügbar	teils verfügbar	verfügbar
Grundversorgung von mind. 2 Mbit/s im Download, kabelgebunden		X	
Grundversorgung von mind. 2 Mbit/s im Download, drahtlos		X	
Versorgung von mind. 25 Mbit/s im Download und mind. 2 Mbit/s im Upload	X		





Quelle: Breitbandatlas des Bundes (www.zukunft-breitband.de)
Abfragedatum: 08.05.2014

PIRACH


**Gemeinde
Burgkirchen a. d. Alz**

Bedarfsermittlung!

Geobasisdaten © Bayerische Vermessungsverwaltung 2013

-  voraussichtliches Erschließungsgebiet
-  mind. 25 Mbit/s im Downstream
-  Vorwahlgrenzen
-  Gemeindegrenzen

QR-Code zu unserer Webseite:



Breitbandberatung Bayern GmbH
 Eggenstraße 17 • 92318 Neumarkt i.d.OPf.
 Tel.: 09181/406 13 33 • Fax: 09181/406 13 34
www.breitbandberatung.de
buelo@breitbandberatung.de

Gemeinde Burgkirchen an der Alz
 PLZ: 84508
**Voraussichtliches
Erschließungsgebiet**
 Erstelldatum: 13.02.2014 | Zeichner: Häring