









Textliche Festsetzungen:

Satteldach, Neigung 31°- 35° Kniestock max. 75 cm
 Dachdeckung: Pfannen, ziegelrot

Zeichenerklärung:

-  Grenze des Änderungsbereiches
-  Baugrenze
-  E+D
Erdgeschoß mit Dachgeschoß
-  SD
Satteldach
-  Firstrichtungen
-  Für Reihenhausgruppe Forststr. 30-32 ist die Dachneigung 35° u. der Kniestock mit 75cm zwingend vorgeschrieben

Behauungsplan "Gendorf West" am Kastanienweg

Gemeinde Burgkirchen a.d. Alz

2. Änderung

Für den Bereich Eibenweg 1, Pappelweg 1-2, Kastanienweg 7, und Forststraße 29-32

Änderungsbeschuß des Gemeinderates vom 13.05.1986

Satzungsbeschuß des Gemeinderates vom 10.06.1986

Bekanntmachung am 13.06.1986 *Handwritten: 17.9.86*

Ausgefertigt
 Burgkirchen den 2.1. Aug. 1986

Entwurf: Burgkirchen den 09.05.1986
 geändert am 11.06.1986
 18.08.1986

Handwritten: Neubauer
 Neubauer
 2. Bürgermeister

Handwritten: Adam
 Gemeindebauamt
 Adam

Betreff:

Vollzug des Bundesbaugesetzes;

Vereinfachte Änderung des Bebauungsplanes der
Gemeinde Burgkirchen a.d.Alz für das Baugebiet

"Gendorf West, am Kastanienweg"

Gemäß § 13 Bundesbaugesetz (BBauG) in Verbindung mit Art. 23
der Gemeindeordnung für den Freistaat Bayern (GO) erläßt die
Gemeinde Burgkirchen a.d.Alz folgende

S A T Z U N G

Über die Änderung des Bebauungsplanes für das
Baugebiet "Gendorf West, am Kastanienweg"

§ 1

Der rechtskräftige Bebauungsplan vom 19.06.1980 wird im
Bereich der Grundstücke

Eibenweg 1, Pappelweg 1 und 2,
Kastanienweg 7 und Forststraße 29 - 32

nach dem Plan des Gemeindebauamtes vom 18.08.1986 geändert.


Der vorerwähnte Plan ist Bestandteil dieser Satzung.

§ 2

Die Satzung tritt mit dem Tag der Bekanntmachung in Kraft.

Burgkirchen a.d.Alz, den 21.08.1986

Gemeinde Burgkirchen a.d.Alz


Neubauer
2. Bürgermeister