

## textliche Festsetzungen:


Satteldach, Neigung 28°

Dachdeckung: Pfannen ziegelrot

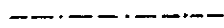
## Zeichenerklärung:



Grenze des Änderungsbereiches



Sichtdreiecke




Baugrenze

E+1

Erdgeschoß mit 1. Obergeschoß

SD

Satteldach



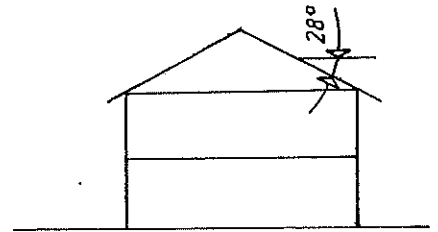
Firstrichtung

G

Garagen

St

Stellplatz



## Bebauungsplan Hirten

Gemeinde Burgkirchen a.d. Alz

## 6. Änderung

für die Grundstücke Fl. N.: 25/1 / 25/2 Gemarkung Gufflham

Änderungsbeschluß des Gemeinderates vom 11.06.1985

Satzungsbeschluß des Gemeinderates vom 13. 8. 85

Bekanntmachung am 19. 8. 85

Burgkirchen den 01.07.1985

Entwurf: Burgkirchen den 01.07.1985

Obermaier  
1. Bürgermeister

Gemeindebauamt

Adam

Gemeinde Burgkirchen a.d.Alz  
Az. 610-12/1  
-----

Betreff: Vollzug des Bundesbaugesetzes; <sup>4</sup> 6. Änd.  
Vereinfachte Änderung des Bebauungsplanes der Gemeinde  
Burgkirchen a.d.Alz für das Baugebiet "Hirten"  
-----

Gemäß § 13 Bundesbaugesetz (BBauG) in Verbindung mit  
Art. 23 der Gemeindeordnung für den Freistaat Bayern  
(GO) erläßt die Gemeinde Burgkirchen a.d.Alz folgende

S A T Z U N G

Über die Änderung des Bebauungsplanes für das  
Baugebiet "Hirten".


§ 1

Der rechtskräftige Bebauungsplan vom 22.03.1974 wird im  
Bereich der Flurstücksnummer 25/1 (Ecke Alztalstraße/Wehrstraße)  
der Gemarkung Gufflham, nach dem Plan des Gemeindebauamtes  
vom 01.07.1985 geändert.  
Der vorerwähnte Plan ist Bestandteil dieser Satzung.

§ 2

Die Satzung tritt mit dem Tag der Bekanntmachung in Kraft.

Burgkirchen a.d.Alz, 19. August 1985  
Gemeinde Burgkirchen a.d.Alz

  
Obermaier  
1. Bürgermeister