


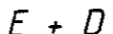


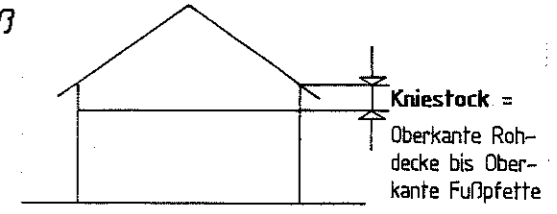


textliche Festsetzungen:

Satteldach, Neigung 25° - 35°
 Kniestock max. 1,00m
 Dachdeckung: Pfannen, ziegelrot

Zeichenerklärung:

-  Grenze des Änderungsbereiches
-  offene Bauweise
-  Baugrenze
-  Erdgeschoß mit Dachgeschoß
-  Satteldach
-  Firstrichtung



Ansonsten gelten die Festsetzungen des Bebauungsplanes Nr.10 "Holzen I" weiter !!

Bebauungsplan "Holzen I"
Gemeinde Burgkirchen a.d.Alz
7. Änderung

für den Bereich Spitzsteinstraße 1 - 5, Geigelsteinstraße 2,4 und Zinnkopfweg 1


Änderungsbeschluß des Gemeinderates vom 09.02.1993

Satzungsbeschluß des Gemeinderates vom 06.04.1993

Bekanntmachung am 15.07.1993

Ausgefertigt:
 Burgkirchen a.d.Alz den 20.04.1993

Entwurf:
 Burgkirchen a.d.Alz den 08.02.1993

..... i.V. 
 Obermaier, 1. Bürgermeister
 Rudolf Weiß, 2. Bürgermeister

..... 
 Adam

Gemeinde Burgkirchen a.d.Alz
- Bauamt, Sg. 2.4 Schr/RK
Az.: 610-11/7

Burgkirchen a.d.Alz, 17.02.1993
T.-Nr. S0509

B E G R Ü N D U N G

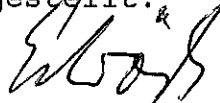
Zur 7. Änderung des

Bebauungsplanes Nr. 10 "Holzen I"

Der Bebauungsplan Holzen I wird im Bereich Spitzstein-/Geigelsteinstraße und Zinnkopfweg geändert, um den Grundstückseigentümern die Errichtung von Satteldächern auf den bisher festgelegten Flachdächern zu ermöglichen.

Die Errichtung von Satteldächern verbunden mit Kniestöcken dienen dazu, zum einen undichte Flachdächer sinnvoll sanieren zu können, und zum anderen den dazu gewonnenen Dachraum mit Wohnräumen zu nützen.

aufgestellt:



Schröck



Robert Obermaier
1. Bürgermeister